

Линия сводки с листом 1

### УСЛОВНЫЕ ОБОЗНАЧЕНИЯ












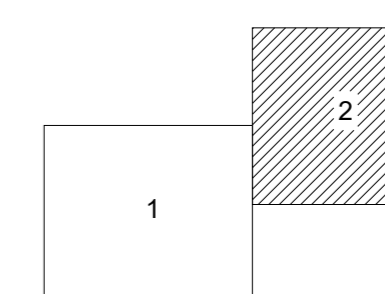

- |   |   |                                     |
|---|---|-------------------------------------|
|  | Границы проекта планировки и проекта межевания территории                           |                                     |
|  | Красные линии устанавливаемые   |                                     |
|  | Границы зон планируемого размещения линейного объекта                               |                                     |
| <i>сущест.</i>  | <i>планир.</i>  | Проектируемые линейные объекты:     |
|  |  | Газопровод среднего давления        |
|  |  | Газопровод низкого давления         |
|  |  | Газорегуляторный пункт              |
|  |  | Существующие отметки поверхности, м |

Схема расположения листов



							12-00-00-2020-ПМТ				
							Проект планировки и проект межевания территории для застройки в пос. Девятский и пос. Урманы				
Изм.	Кат. уч.	Листы	N док.	Подп.	Дата		Материалы по обоснованию проекта планировки территории				
Разработка:		Абдуллин А.Г.						Страниц	Листы	Листов	
Проверка:		Кашиной А. И.						ППТ	4	5	
Глав. инженер:		Кашиной А. И.									
Согласно выделенным материалам территории, подлежащей изъятию и использованию, площадь территории: Лист N _____							Масштаб 1:5000				
											

Формат А